


Grande traversée d'Himalaya



Jours:	25
Prix:	1775 EUR Vol international non inclus
Confort:	★★★★★
Difficulté:	★★★★☆☆
 Trekking	

Ce trek classique fait partie non seulement des parcours les plus longs, mais également des circuits les plus anciens et éloignés dans les parties mystiques et cachées du Transhimalaya. Au départ de l'avant-poste de l'ancienne route de la soie à Leh, nous traversons les vallées et les hautes rivières, explorons les régions profondes transhimalayennes du Ladakh et du Zaskar pour finir notre randonnée à Keylong Serai, dans la vallée luxuriante et verdoyante de Kullu, dans l'Himachal Pradesh. Le changement de paysage, de culture et de vie sauvage est à la fois émouvant et spectaculaire. Ce trek difficile teste l'endurance et la ténacité des aventuriers. L'expérience promet d'être inoubliable et enrichissante, au cœur de sites spectaculaires et d'une culture ancienne préservée dans les couloirs hauts de l'Himalaya.

Après notre arrivée à Leh, nous passons les premiers jours à explorer les attractions locales et les monastères bouddhistes mondialement connus (Hemis, Thiksey et Matho), afin de mieux comprendre la culture locale et les traditions bouddhistes tibétaines demeurant inchangées depuis des siècles. Visiter les bazars locaux et les villages éloignés nous permet d'enrichir nos connaissances sur la région. Nous sommes également bien acclimatés, prêts à entamer notre trek depuis le magnifique village de Kanji près de Lamayuru en suivant les sentiers de berger et les anciennes routes de caravanes.

De Kanji, nous débutons notre ascension à Yogma La, sur l'imposant Shilakong et Sniugutse La, à plus de 5000 m d'altitude. Le paysage est spectaculaire, ponctué par des Chortens blancs, des monastères éloignés et des villages bordant les crêtes. En rejoignant une autre piste ancienne à Photoksar, nous sillonnons l'ancienne et célèbre piste de chevaux Darcha-Lamayuru, passons par des villages pittoresques le long la rivière Tsarap Chu connue pour son eau turquoise. En parcourant une voie étroite du canyon, nous émergeons près du splendide Phuktal Gompa, l'un des monastères les plus reculés et les plus exquis de la région. C'est le cœur de Ladakh, du Zaskar et du Transhimalaya par excellence. Une frontière vierge de nature imposante et un riche héritage culturel évoquant la beauté magique du Tibet antique, voilà comment nous pourrions définir ce lieu unique.

Ensuite, nous suivons la rivière Kargyak et remontons le col de Phirtse La (5.450 m), notre porte d'entrée dans la vallée de Lahaul sur le côté Himachal du Transhimalaya. Nous terminons notre randonnée à Keylong Serai pour un transfert à la belle ville de Manali. Nous passons une journée de détente dans cette cité pittoresque lovée dans la vallée luxuriante de Kullu. À partir de Manali de Delhi, nous nous effectuons un arrêt de nuit à Chandigarh connue pour son architecture contemporaine devant sa conception à Le Corbusier, ainsi que ses sculptures fantastiques au Rock Garden de Nek Chand.

Points forts

- L'une des plus anciennes randonnées dans le Transhimalaya incluant une aventure dans certaines des plus hautes et difficiles montagnes de la gamme
- Leh avec les attractions locales et monastères bouddhistes de renommée mondiale
- La vallée pittoresque de Zaskar
- Des villages isolés et des monastères bouddhistes
- La découverte de la magnificence du paysage transhimalayen en haute altitude

Jour 1. Arrivée à Delhi



Delhi 

 Dîner



Hôtel 2 étoiles

 Hébergement




Ashok Country Resort

Jour 2. De Delhi à Leh en avion



Delhi 
✈ 610km - ⌚ 1h 30m
Leh 

- Aujourd'hui, nous sommes transférés à l'aéroport pour embarquer dans un vol à destination de **Leh**. Le voyage nous permet de profiter d'une vue panoramique sur l'Himalaya (vol soumis aux conditions météorologiques de la saison). À l'arrivée, nous sommes reçus par le représentant de l'agence et conduits à l'hôtel. Nous consacrons le reste de la journée à une première approche des lieux. Nous explorons la ville, ses rues, ses marchés, son palais royal et son monastère. L'acclimatation commence lentement. Leh est situé à 3500 m d'altitude.

 Petit déjeuner	Ashok Country Resort
 Dîner	Hotel Mansarovar
 Hébergement	Hotel Mansarovar

Jour 3. Visite à Leh - Matho - Thiksey - Hemis






Leh 

- Aujourd'hui, nous visitons les 3 principaux *gompas* (monastères) situés à Leh. Nous découvrons le Monastère de Thikse qui appartient à l'**école des Gelupka** (les bonnets jaunes). Perché au sommet d'une colline, ses constructions rouges et blanches sont visibles sur des kilomètres. Un nouveau temple a été conçu au sein du complexe, et abrite une magnifique représentation du Futur Bouddha.

Nous poursuivons ensuite avec la visite du Monastère d'Hemis appartenant à l'**école des Drupka** (bonnets rouges). Ce monastère se distingue des autres Gompas de Ladakh non seulement de par la grandeur des lieux, mais aussi de par sa riche collection de reliques anciennes et des ornements muraux du 17ème siècle. Le site fait désormais parti du Patrimoine mondial de l'UNESCO.

Notre tour se poursuit avec la visite du Monastère Matho situé à Thikse, sur la rive opposée de la **rivière Indus**. Ce monastère fut fondé au 16ème siècle et est le seul à appartenir à l'**école de Sakya**.




 Petit déjeuner	Hotel Mansarovar
 Dîner	Hotel Mansarovar
 Hébergement	Hotel Mansarovar

Jour 4. Leh - Exploration locale



Leh 

- Dans la matinée après le petit-déjeuner, nous partons à la découverte des richesses de **Leh**, en débutant par **Le Leh Palace**. Construit au XVIIe siècle, il s'agit du palais présidentiel de Singge Namgyal King. Ressemblant au Potala à Lhasa, mais plus petit, le Leh Palace est maintenant en ruines. Ce monument de neuf étages a été abandonné depuis que la famille royale a déménagé au **Stok Palace** dans les années 1830. Nous visitons ensuite **Le Shanti Stupa**, implanté sur la colline de Changspa. Ce Stupa doit sa fondation à une organisation bouddhiste japonaise, appelée "Les Japonais pour la Paix Mondiale". La construction du monument commémore les 2500 ans du bouddhisme, tout en promouvant la paix mondiale. Nous poursuivons notre sortie au monastère de Namgyal Tsemo dont la création remonte au début du XVe siècle. Celui-ci est connu pour sa statue à trois niveaux de Maitrieya Buddha. Situé sur un sommet de la montagne, derrière le palais Leh, le monastère offre une vue panoramique sur la campagne environnante, la rivière Indus et les sommets enneigés du Zaskar.

 Petit déjeuner	Hotel Mansarovar
 Dîner	Hotel Mansarovar
 Hébergement	Hotel Mansarovar

Jour 5. Enroute Leh - Lamayuru - Kanji (3850 m)



Leh
130km - 4h
Kanji

- Aujourd'hui, nous quittons Leh pour rejoindre un monastère du XIe siècle à **Lamayuru**. Figurant parmi les plus anciens et les plus grands monastères du Ladakh, **Le Gompa à Lamayuru** abrite environ 150 moines. Après cette visite, nous nous dirigeons vers **Kanji** où nous installons notre campement. Ce village héberge un petit nombre de familles dont les moyens de subsistance se concentrent sur l'agriculture dans les fermes environnantes.

Petit déjeuner	Hotel Mansarovar
Dîner	Préparé par l'équipe
Hébergement	Camping

Jour 6. Trek à Kanji et Shilla Kong (4,700m)



Kanji
4km - 6h
Shilla Kong (4700m)

- Nous entamons aujourd'hui notre première journée de randonnée en direction de **Shilla Kong**, également connue sous le nom de Yogma La. Le col offre une vue imprenable sur la chaîne de montagnes environnantes. Libre à nous d'explorer les alentours à notre arrivée. Nous passons la nuit dans un campement.

Temps de Marche: 6 heures

Petit déjeuner	Préparé par l'équipe
Déjeuner	Préparé par l'équipe
Dîner	Préparé par l'équipe
Hébergement	Camping

Jour 7. Trek à Shilla Kong - Sniugutse La (5.100 m) - Sisir La (4.850m) - Photoksar (4 300 m)



Shilla Kong (4700m)
- 7h
Photoksar

- Notre deuxième jour de trekking nous plonge au cœur de la vallée d'où nous dévalons le passage menant à **Sniugutse La (3450m)**. De là, nous apprécions la vue panoramique sur les environs et profitons du moment pour capturer les montagnes en photo. Nous continuons notre trek jusqu'à notre campement situé à la lisière du ruisseau. La longue descente tout au long de Sisir La (4850m) nous permet de retrouver notre énergie. La piste s'étend sur quelques centaines de mètres seulement avant d'atteindre le col. Ici, la vue sur la chaîne de montagnes est tout simplement incroyable. Nous poursuivons notre épopée avec une ascension vers le village de **Photoksar**. Celui-ci se niche entre des murs de haute montagne et des pâturages luxuriants, dominés par un Gompa abandonné au cœur des collines.

Durée du trajet: 7 heures

Petit déjeuner	Préparé par l'équipe
Déjeuner	Préparé par l'équipe
Dîner	Préparé par l'équipe
Hébergement	Camping

Jour 8. Trek à Photoksar et Singi La (4.530m)



Photoksar ♡
4km - ⌚ 7h
Singi La Pass ♡

- Ce matin, nous commençons la journée avec une descente raide à **Singi La**. À plus de 5 000 m d'altitude, le passage offre une vue imprenable sur les glaciers, suivi d'un chemin progressif le long de la montagne jusqu'à notre camp situé au pied de Singi La.

Durée du trajet: 7 heures

☕ Petit déjeuner	Préparé par l'équipe
🍴 Déjeuner	Préparé par l'équipe
🍷 Dîner	Préparé par l'équipe
🏠 Hébergement	Camping

Jour 9. Trek à Singi La Base - Kiupa La (4.480m) - Margum La (4.420m) - Ennemis (4.020 m)



Singi La Pass ♡
- ⌚ 7h
Lingshed ♡

- Aujourd'hui, une heure de randonnée sur un escarpement nous permet d'apprécier des vues magnifiques sur **La vallée de Nierag et la rivière Zanskar**. Après avoir dévalé la pente douce jusqu'aux villages de Gongma et de Skiumpata, nous entamons une descente très raide vers Kiupa La (4480 m). De là, la pente raide se prolonge sur 1 000 mètres, puis 300 mètres supplémentaires jusqu'à un petit passage qui marque le bord de la vallée de Lingshed. Nous profitons alors d'un trek facile jusqu'à **Lingshed** et notre camp installé près du monastère du village.

Temps de Marche: 7 heures

☕ Petit déjeuner	Préparé par l'équipe
🍴 Déjeuner	Préparé par l'équipe
🍷 Dîner	Préparé par l'équipe
🏠 Hébergement	Camping

Jour 10. Trek à Lingshed - Hanuma La (4.750m) - Snertse (3.830m)



Lingshed ♡
- ⌚ 7h
Snertse ♡

- Ce matin, une descente longue et progressive nous conduit à **Hanuma La**. Le circuit serpente à travers les gorges et les moutons. S'en suit une descente de deux heures et demie. En traversant le pont, nous sillonnons une pente sablonneuse, tout en profitant d'une vue imprenable sur les montagnes et les vallées. Notre escapade aboutit à notre camp aménagé près des enclos de moutons de **Snertse**.

Durée du trajet: 7 heures

☕ Petit déjeuner	Préparé par l'équipe
🍴 Déjeuner	Préparé par l'équipe
🍷 Dîner	Préparé par l'équipe
🏠 Hébergement	Camping

Jour 11. Trek à Snertse - Parfi La (3.970m) - Hanumil (3.380m)



Snertse 📍
- ⌚ 7h
Hanumil 📍

- Aujourd'hui, nous attaquons notre trek par une descente raide le long d'un sentier indompté de la région de **Zanskar** jusqu'à **Pase Parfi La (3.970 m)**. Le passage marque la frontière entre le Zanskar et le Ladakh. La randonnée vers le plateau nous prend environ quatre heures. Nous continuons ensuite notre randonnée sur la rive gauche de la rivière et traversons un plateau de moraine, avant de nous diriger vers le pont de Pidmo. De là, il nous faut encore effectuer deux heures de montée pour atteindre notre prochain camp à Hanumil. Dans l'après-midi, nous nous reposons tout en admirant les vues sur l'entrée des gorges de la rivière Zanskar.
Durée du trajet: 7 heures

☕ Petit déjeuner	Préparé par l'équipe
🍴 Déjeuner	Préparé par l'équipe
🍷 Dîner	Préparé par l'équipe
🏠 Hébergement	Camping

Jour 12. Trek à Hanumil - Pishu (3.540 m)



Hanumil 📍
3km - ⌚ 6h
Pishu 📍

- Aujourd'hui, notre randonnée se déroule le long **La rivière Zanskar**, au milieu de paysages désertiques. Nous visitons le village de Pidmo et y découvrons un mode de vie simple, axé sur l'élevage selon les pratiques traditionnelles restant inchangées depuis des siècles. Nous arrivons à Pishu, situé sur les rives de la rivière Zanskar, dans l'après-midi.
Temps de Marche: 6 heures

☕ Petit déjeuner	Préparé par l'équipe
🍴 Déjeuner	Préparé par l'équipe
🍷 Dîner	Préparé par l'équipe
🏠 Hébergement	Camping

Jour 13. Trek à Pishu - Karsha (3.600 m) - padum - raru



Pishu 📍
3km - ⌚ 6h
Karsha Village 📍

Padum 📍
🚗
Raru 📍

- Aujourd'hui, nous avons la possibilité de visiter le couvent à **Pishu**, avant d'entamer un trek suivant **La rivière Zanskar** sur un terrain plat, puis une montée progressive jusqu'à Rinam (3.550 m). De l'autre côté du fleuve, nous apercevons le monastère de Tongde. En partant de la rivière Zanskar, au point de rencontre de ses deux affluents, le Doda et le Tsarap, et après nous nous dirigeons vers **Padum**, la capitale de l'ancien royaume **Zanskar**. Ce village héberge une importante communauté de bouddhistes et de musulmans sunnites.
- Depuis padum, transfert routier pour raru où nous passons à nouveau la nuit.

☕ Petit déjeuner	Préparé par l'équipe
🍴 Déjeuner	Préparé par l'équipe
🍷 Dîner	Préparé par l'équipe
🏠 Hébergement	Camping

Jour 14. Trek à Raru - Galbok (3.960 m)



Raru 📍
4km - ⌚ 7h
Galbok 📍

- Aujourd'hui, notre aventure nous permet d'apprécier les panoramas sur de nombreux villages et des paysages pittoresques le long de **La rivière Tsarap**. Nous traversons un magnifique canyon ponctué de montées et de descentes. Cette partie du circuit nous offre également des vues magnifiques au milieu d'une végétation éparse. Notre camp de nuit nous attend à **Galbok**.

Temps de Marche: 7 heures

☕ Petit déjeuner	Préparé par l'équipe
🍴 Déjeuner	Préparé par l'équipe
🍷 Dîner	Préparé par l'équipe
🏠 Hébergement	Camping

Jour 15. Trek à Galbok - Phuktal - Purne (3.890m)

Galbok 📍
3km - ⌚ 6h
Purne 📍

- Aujourd'hui, nous marchons le long de la rive droite de **La rivière Tsarap** pour atteindre la glorieuse vallée. Un pont improvisé nous conduit à un petit plateau orné de chortens et de drapeaux de prière. Sur place, nous avons le privilège de profiter d'une vue imprenable sur le monastère de Phuktal. Etabli sur une falaise calcaire, ce joyau architectural est l'un des sites les plus étonnants de la vallée de Zaskar. Des résidences de moines sont implantées en bas de la colline. À l'intérieur, nous pouvons trouver une inscription de Csoma de Körös (historien hongrois, 1825-1826), l'un des premiers voyageurs étrangers à visiter le Zaskar. Les temples du monastère de Phuktal contiennent une collection intéressante d'anciens Thangkas (peintures tibétaines). Après les visites, nous reprenons la route de **Purne**.

Durée du trajet: 6 heures

☕ Petit déjeuner	Préparé par l'équipe
🍴 Déjeuner	Préparé par l'équipe
🍷 Dîner	Préparé par l'équipe
🏠 Hébergement	Camping

Jour 16. Trek à Purne - Teta - Tangtse



Purne 📍
- ⌚ 5h
Tangtse 📍

- Aujourd'hui, nous assistons à la vie locale tout en suivant le cours de **Kargyak Chu**. Les hommes des villages accompagnent les caravanes, tandis que les femmes sont occupées dans leur travail dans les champs. Nous nous accordons le plus plaisir de partager un verre de chang (bière d'orge fermentée, très fraîche).

Durée du trajet: 5 heures

☕ Petit déjeuner	Préparé par l'équipe
🍴 Déjeuner	Préparé par l'équipe
🍷 Dîner	Préparé par l'équipe
🏠 Hébergement	Camping

Jour 17. Trek à Tangtse - Zingchen (4.650 m)



Tangtse 📍
4km - ⌚ 6h
Zingchen 📍

- Aujourd'hui, notre randonnée nous conduit à **Shingo La**, puis à **Darsha**, pour aboutir à **Phirtse La Pass**. Ici, le climat pourrait différer, n'étant pas sans avoir des effets sur les paysages isolés de Zanskar. Notre camp de nuit se situe à **Zingchen**.

Temps de Marche: 6 heures

☕ Petit déjeuner	Préparé par l'équipe
🍴 Déjeuner	Préparé par l'équipe
🍷 Dîner	Préparé par l'équipe
🏠 Hébergement	Camping

Jour 18. Trek à Zingchen - Phirtse La (5.450m) - Chumik Marpho (4.800m)



Zingchen 📍
- ⌚ 7h
chumik_marpho 📍

- Le trek d'aujourd'hui implique l'ascension d'un passage élevé. Nous traversons plusieurs cours d'eau pour rejoindre notre camp à **Chumik Marpho**. Bien que le trek soit un peu difficile, les vues sur le pic de Lahaul régaleront nos yeux, nous faisant oublier la fatigue le temps de quelques arrêts.

Temps de Marche: 7 heures

☕ Petit déjeuner	Préparé par l'équipe
🍴 Déjeuner	Préparé par l'équipe
🍷 Dîner	Préparé par l'équipe
🏠 Hébergement	Camping

Jour 19. Chumik Marpho (4.800 m) - Trek sur les rives de Lingti Khola



chumik_marpho 📍
- ⌚ 6h
lingti_khola 📍

- Dans la matinée, nous parcourons le chemin à la lisière du fleuve **Lingti** à travers les eaux basses, avant que le temps ne se réchauffe. La longue promenade suit le cours de la rivière tout au long de la journée. Nous atteignons la confluence du **Tsarap et du Lingti** en passant par divers éperons et des anciens murs de **Mani**.

Durée du trajet: 6 heures

☕ Petit déjeuner	Préparé par l'équipe
🍴 Déjeuner	Préparé par l'équipe
🍷 Dîner	Préparé par l'équipe
🏠 Hébergement	Camping

Jour 20. Trek à Lingti Khola - Keylong (4.510 m)



- Aujourd'hui, nous nous adonnons à une longue randonnée pour arriver à notre camp via le passage **Baralacha La**. Les dernières heures de marche constituent un défi difficile, mais cette aventure au cœur des pâturages alpins mérite d'être vécue. En chemin, votre patience et votre ténacité sont testées, surtout aux points où le niveau de l'eau est assez élevé. Mais l'expérience promet d'être fluide et sûre en compagnie de notre équipe professionnelle.

Temps de Marche: 5 heures

lingti_khola	Petit déjeuner	Préparé par l'équipe
4km - 5h	Déjeuner	Préparé par l'équipe
Keylong	Dîner	Préparé par l'équipe
	Hébergement	Camping

Jour 21. Keylong à Manali via Baralacha La (5.029m)



Keylong
 260km - 9h
 Manali

- Aujourd'hui, nous partons dans la matinée pour une longue aventure au cœur des paysages himalayens jusqu'à **Manali**. Cette belle station de montagne se situe dans les contreforts de l'Himalaya, sur les rives de la rivière Beas. La vallée est connue pour son activité agricole diversifiée, en particulier pour la culture de fruits (pommes et poires). Nous profitons de cette escale pour apprécier la beauté de **La vallée de Chandra**, entourée de pics enneigés.

Petit déjeuner	Préparé par l'équipe
Dîner	Hôtel 2 étoiles
Hébergement	Snow Valley Resort

Jour 22. Exploration de Manali



Manali

- Aujourd'hui, nous visitons le village du **Vieux Manali**, ainsi que les temples de **Rishi Manu et de la déesse Hadimba**. Dans l'après-midi, nous flânon le long de la route desservant le centre-ville, puis faisons un tour au monastère bouddhiste. Nous nous rendons ensuite au marché tibétain pour apporter une note d'épices aux découvertes de la journée.

Petit déjeuner	Snow Valley Resort
Hébergement	Snow Valley Resort

Jour 23. De Manali à Chandigarh en voiture



Manali
 320km - 10h
 Chandigarh

- Aujourd'hui, un long, mais intéressant trajet en voiture nous attend. Notre voyage commence tôt le matin et passe par des plaines, à travers des vallées verdoyantes jusqu'à **Chandigarh**. Nous arrivons en fin d'après-midi à **Chandigarh**, la capitale partagée des Etats de Punjab et Haryana. Cette ville est en réalité une porte d'entrée vers de nombreuses stations de montagne dans Himachal Pradesh, Jammu-et-Cachemire et les parties nord du Punjab.

Petit déjeuner	Snow Valley Resort
Dîner	Hôtel 2 étoiles
Hébergement	Fort Queen

Jour 24. De Chandigarh à Delhi en voiture



Chandigarh
🚗 240km - ⌚ 4h
Delhi

- Aujourd'hui, nous prenons la route de **Delhi**. Après l'arrivée et le check-in à l'hôtel dans l'après-midi, nous explorons **New Delhi**. Nous sillonnons le **Rajpath** jalonné de bâtiments gouvernementaux datant de l'ère britannique et conçu par Lutyens. Nous découvrons **La Porte de l'Inde et le Palais présidentiel**. Ensuite, nous nous rendons à la belle **Tombe de Humayun** de l'ère Mughal et prédécesseur du célèbre Taj Mahal. Nous visitons également l'imposant **Qutab Minar**.

Petit déjeuner	Fort Queen
Dîner	Hôtel 2 étoiles
Hébergement	Fort Queen

Jour 25. Transfert et Départ de l'aéroport international



Delhi

- Check-out de l'hôtel et transfert à l'aéroport international, ou tout autre point de commodité pour le voyage de retour vers les pays respectifs.

Petit déjeuner	Fort Queen
----------------	------------

Carte itinéraire



Tarif par personne pour un circuit privatisé

2-2	3-4	5-6	7-9	10-12
3590 EUR	2800 EUR	2230 EUR	1850 EUR	1775 EUR

Inclus

- Hébergement pour 16 nuits en pension complète, en tente / camp, base chambre double
- 03 nuits en demi pension à l'hotel à Leh, base double/twin chambre
- 02 nuits à l'hotel à Delhi avec petit-déjeuner, base double/twin chambre
- 01 nuits à l'hotel à Chandigarh avec petit-déjeuner, base double/twin chambre
- 02 nuits à l'hotel à Manali avec petit-déjeuner, base double/twin chambre
- Tous les transports terrestres prévus au programme en véhicule privé avec air conditionné, avec chauffeur parlant anglais
- Matériel et équipement pour le camping et la cuisine lors du trek (À l'exception du matériel personnel)
- Guide locale anglophone pendant les journées de 18 jours trek (J:06 Jusqu'à J:23)
- Accompagnateur professionnel francophone sur la durée totale de votre séjour
- Caisson hyperbare lors du trek
- Trousse de premiers secours
- Les taxes gouvernementales connues à ce jour

Non inclus

- Vols internationaux
- Vols intérieurs: (Leh - Delhi)
- Le forfait du voyage indiqué ci-dessus n'est pas valable pendant la période: Du 20 décembre 2019 au 10 janvier 2020 , Il y a aura un supplément pour le Noel et le Nouvel ans pendant cette période.
- Assurance voyage
- Les frais du visa indien
- Pourboires pour guide local, guide de trek et autre personnel de randonnée
- Les dépenses d'ordre personnel , souvenirs et les boissons
- Services de sauvetage et d'évacuation
- L'assurance pour perte de bagages et rapatriement, ainsi que l'assurance frais de secours
- Autres services non inclus dans la colonne « le prix comprend »

Informations supplémentaires

Conditions générales de vente

Modalité d'inscription

Toute demande d'inscription doit être effectuée par e-mail auprès de l'Agence Locale ou directement en ligne depuis l'Espace Client accessible depuis le site internet de l'Agence Locale ou le site de notre regroupement www.nomadays.fr.

Pour se connecter à l'Espace Client, il suffit de saisir l'identifiant et le mot de passe déterminés lors de la première connexion.

L'inscription est considérée comme définitive une fois le formulaire de réservation en ligne complété et à réception du règlement de l'acompte et/ou du solde en fonction de la date d'inscription.

Selon les prestations choisies et les règlements du pays, une photocopie du passeport pourra être demandée par l'Agence Locale. En cas de non envoi de la photocopie du passeport dans les délais indiqués par l'Agence Locale, celle-ci ne pourra pas garantir la bonne exécution des prestations réservées.

Une fois le paiement effectué, un e-mail de confirmation est envoyé au Client. Il comprend la confirmation du règlement ainsi que la facture électronique téléchargeable.

Un accusé de réception est envoyé au Client par voie électronique. Dans l'hypothèse où le Client ne recevrait pas l'accusé de réception, la réservation serait néanmoins définitive à compter de sa réception par l'Agence Locale.

Modalité de paiement

Inscription réalisée plus de 30 jours avant la date du départ

Le Client doit payer un acompte de 30% du montant total des prestations réservées. Le solde du séjour doit être versé au plus tard à 30 jours avant la date de début dudit séjour.

Inscription réalisée moins de 30 jours avant la date du départ

Le Client doit régler en une seule fois la totalité du montant du voyage.

Moyens de paiements

À la confirmation de votre réservation, votre agent locale vous préparera votre facture électronique, éditée au nom du collectif d'agences locales Nomadays, agence de voyage dûment immatriculée en France. Les paiements se font soit :

- par carte bancaire en ligne et sans frais, depuis les liens de paiements disponibles sur la facture électronique.
- par virement bancaire sur le compte de l'agence de voyage Nomadays, basée en France et dûment immatriculée.

La facture électronique est mise à jour à chaque réception de paiement, et reste consultable à tout moment depuis l'Espace Client. Elle est entre autre téléchargeable et imprimable.

Conditions d'annulation

Conditions et frais d'annulation

Dans le cas où le Client se trouverait dans l'obligation d'annuler le voyage, il devra en informer l'Agence Locale et son assureur par tout moyen écrit permettant d'avoir un accusé réception, dès la survenance du fait générateur de cette annulation. La date d'émission de l'écrit sera retenue comme date d'annulation pour la facturation des frais d'annulation. En règle générale, la compagnie d'assurance apprécie, en fonction des documents que le Client lui communique directement, la date du fait générateur à l'origine de la décision d'annuler le voyage pour accepter de rembourser les frais d'annulation.

Barème des frais d'annulation totale :

- plus de 45 jours avant la date de départ : 30% du prix total TTC du voyage
- de 44 à 31 jours avant la date de départ : 40% du prix total TTC du voyage
- de 30 à 14 jours avant la date de départ : 50% du prix total TTC du voyage
- de 13 à 7 jours avant la date de départ : 75% du prix total TTC du voyage
- moins de 7 jours avant la date de départ : 100% du prix total TTC du voyage

Barème des frais d'annulation partielle, sauf cas particuliers :

Si un voyageur inscrit à un voyage privatisé annule sa participation, alors que le voyage est maintenu pour les autres participants :

- pour les prestations personnelles (non partagées) : le barème des frais d'annulation ci-dessus sera appliqué pour le voyageur qui annule.
- pour les prestations partagées : des frais égaux à 100%, quelle que soit la date d'annulation, seront facturés au participant qui annule sur sa quote-part des prestations partagées du voyage.

Lorsque plusieurs clients se sont inscrits sur un même dossier et que l'un d'eux annule son voyage, les frais d'annulation sont prélevés sur les sommes encaissées pour ce dossier, quel que soit l'auteur du versement.

En cas d'annulation, pour quelque raison que ce soit, les frais extérieurs au voyage souscrit chez l'Agence Locale et engagés par le Client tels que, frais de transport jusqu'au lieu de départ du voyage et retour au domicile (billets d'avion, de train ou de bus), frais d'obtention des visas, documents de voyages, frais de vaccination, ne pourront faire l'objet d'un quelconque remboursement.

Cession de contrat

En cas de cession du contrat, le Client est tenu d'en informer l'Agence Locale au plus tard 7 jours avant le départ par e-mail. Cette cession est possible sous réserve de disponibilité du transport aérien et du niveau adéquat du cessionnaire. Elle pourra entraîner des coûts supplémentaires (notamment en cas de modification de billet d'avion et de prestations nominatives), qui seront facturés au cessionnaire désigné. En tout état de cause, le cédant et le cessionnaire sont tenus solidairement du paiement du prix du voyage et des frais complémentaires éventuels.

Assurance

ASSURANCES ANNULATION ET ASSISTANCE

Pour participer à nos voyages, vous devez impérativement être assuré en assistance-rapatriement et frais médicaux à l'étranger.

Votre agence locale vous encourage à prendre connaissance du contrat spécifique élaboré avec notre partenaire **CHAPKA ASSURANCES et AXA ASSISTANCE**.

Pour souscrire à une assurance, connaître les garanties et les tarifs, suivez le lien ci-dessous.

CAP EXPLORER : La solution d'assurance complète conçue pour vivre sereinement votre voyage !

Choisissez la formule qui vous correspond le mieux:

- Explorer'Multirisque
- Explorer'Annulation
- Explorer'Assistance
- Explorer' Complémentaire Carte Bancaire

Spécifiques à nos voyages, nous suggérons fortement d'y souscrire.

Si vous choisissez de souscrire à l'une de ces formules, la convention détaillant l'ensemble des garanties et les modalités de déclaration du sinistre sont disponibles sur le site Internet de l'assureur.

Votre agence locale en aura connaissance, mais seul le participant est responsable du respect des procédures de déclaration de tout sinistre. Le participant doit donc conserver cette convention avec lui pendant toute la durée de son voyage.